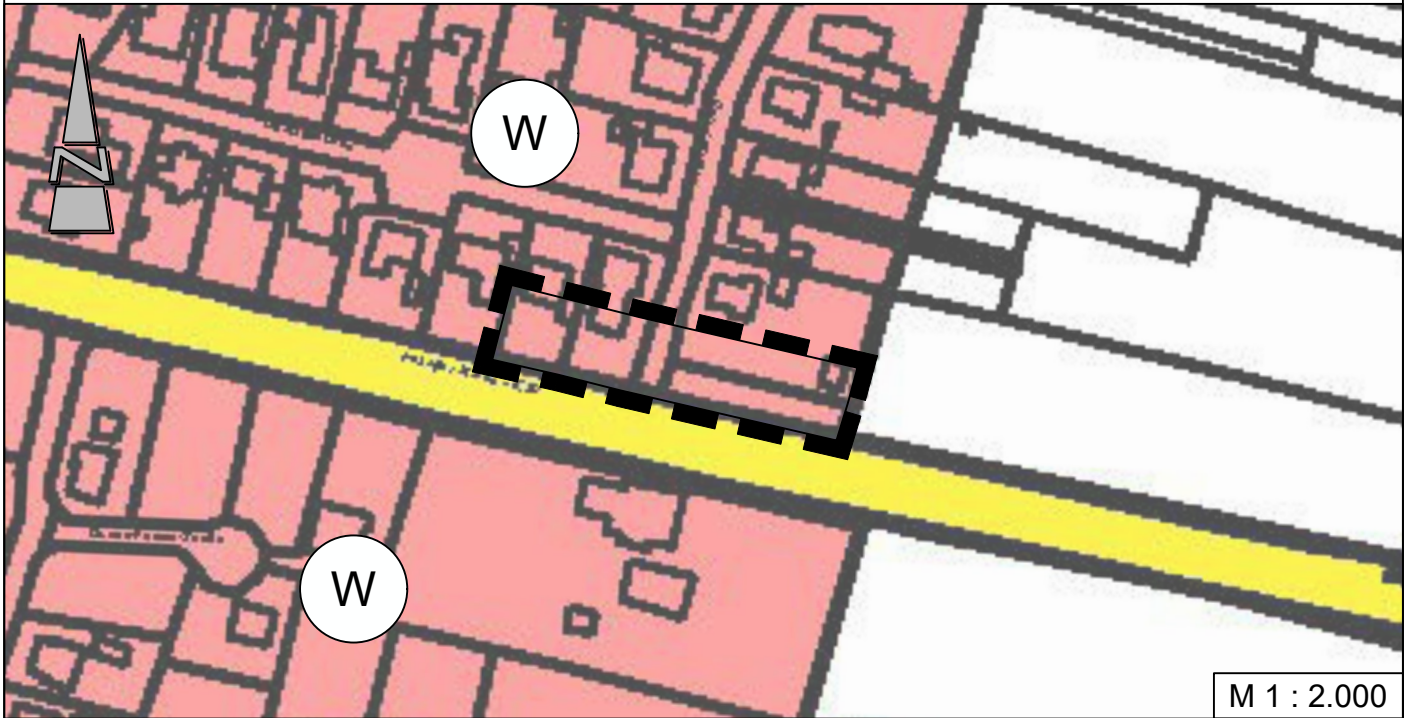
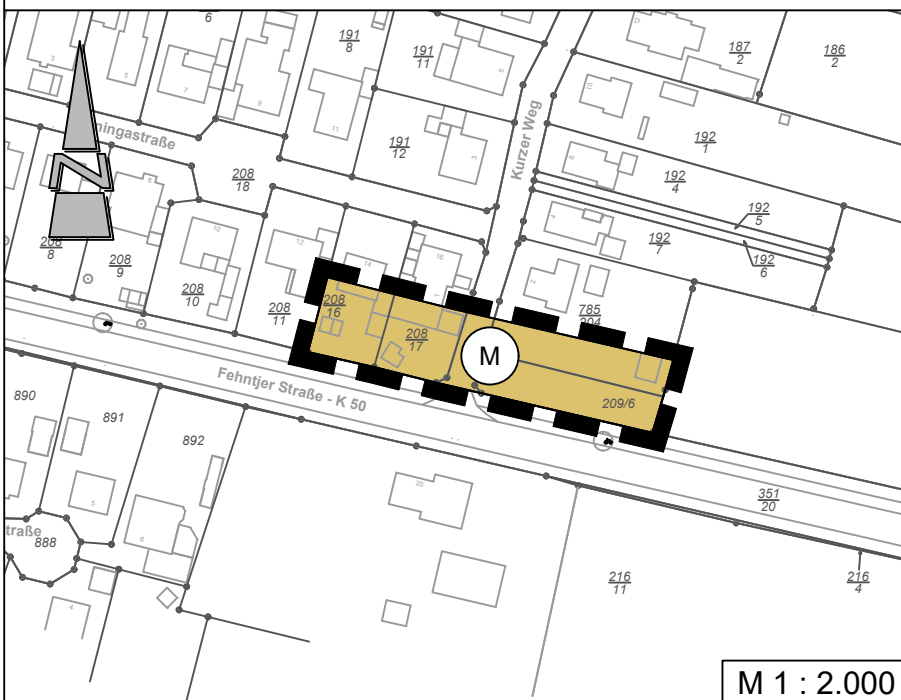


# Ausschnitt wirksamer Flächennutzungsplan



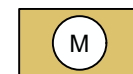
M 1 : 2.000

## 18. Berichtigung des Flächennutzungsplanes



M 1 : 2.000

### Planzeichenerklärung



Gemischte  
Bauflächen (M)



Geltungsbereich der  
FNP Berichtigung

### Anpassung des Flächennutzungsplanes der Gemeinde Westoverledingen (§13a Abs. 2 Nr. 2 BauGB)

Die Gemeinde Westoverledingen hat im beschleunigten Verfahren gemäß § 13a BauGB die 1. Änderung des Bebauungsplanes Nr. V4 „Kurzer Weg“ für die Innenentwicklung aufgestellt. Der Satzungsbeschluss durch den Rat der Gemeinde Westoverledingen wurde am ..... gefasst.

Gemäß § 13a Abs. 2 Nr. 2 wird der Flächennutzungsplan der Gemeinde Westoverledingen im Wege der Berichtigung zum 18. Mal angepasst.

Westoverledingen, den .....

.....

Bürgermeister