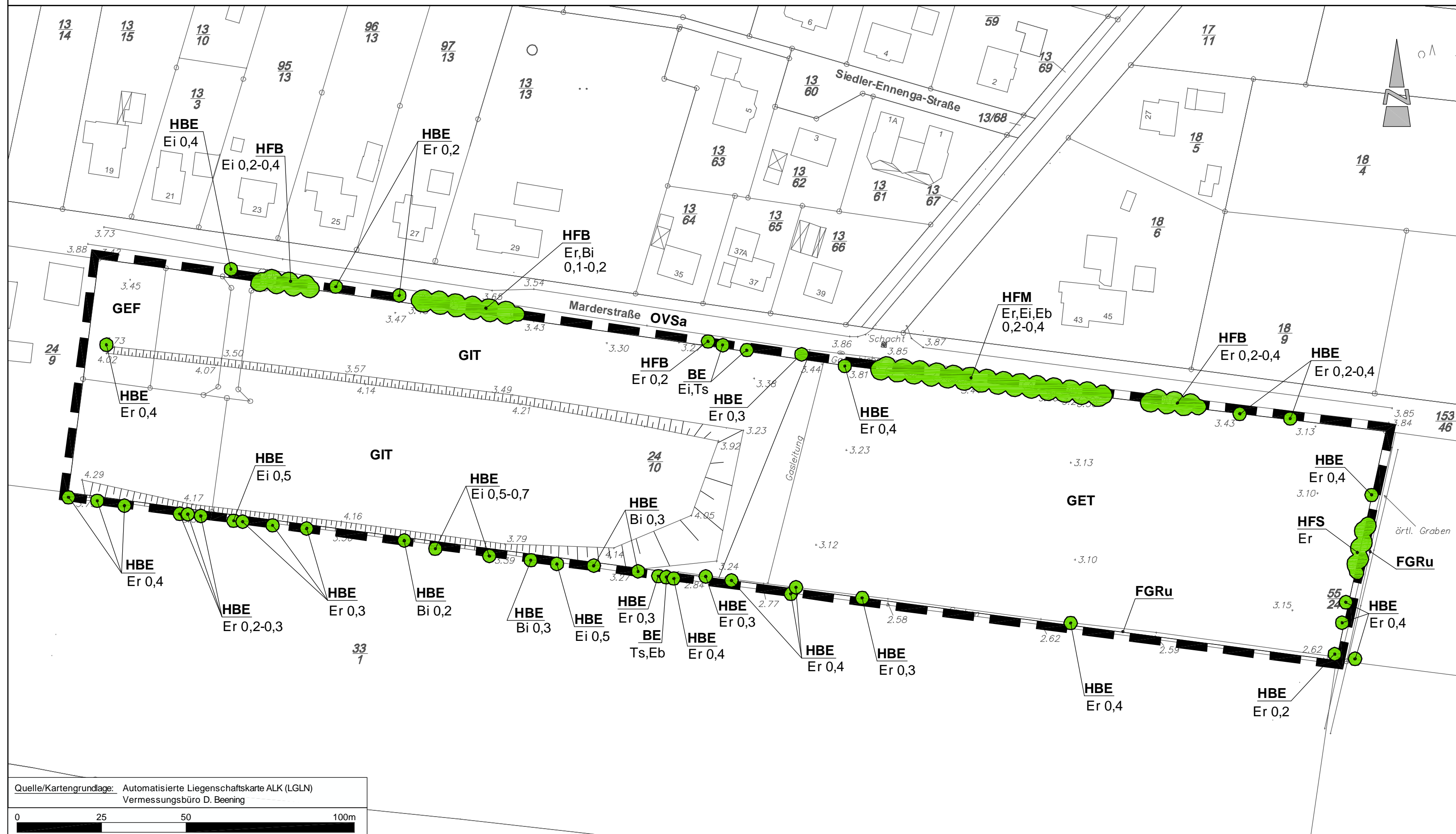





Gemeinde Westoverledingen

Umweltbericht zum Bebauungsplan Nr. V 22 „Südlich der Marderstraße“ in dem Ortsteil Völlenerkönigsfehn

Bestand Biotoptypen



Planzeichenerklärung

-  Geltungsbereich des Bebauungsplanes
-  Einzelbaum, Baumgruppe
-  Gehölze

Biotypen (Stand 06/2012)

Biotypenkürzel nach „Kartierschlüssel für Biotypen in Niedersachsen“ (DRACHENFELS 2011)

Wälder, Gebüsche und Kleingehölze

- BE Einzelstrauch
- HBE Einzelbaum/Baumbestand
- HFB Baum-Feldhecke
- HFM Baum-Strauch-Feldhecke
- HFS Strauchhecke

Grünland

- GIT Intensivgrünland trockener Standorte
- GEF Sonstiges feuchtes Extensivgrünland
- GET Artenarmes Extensivgrünland trockener Standorte

Gewässer

- FGR Nährstoffreicher Graben
- Zusatz u = unbeständige Wasserführung

Grünanlagen der Siedlungsbereiche, Gebäude, Verkehrsflächen

- OVS Straße
- Zusatz a = Asphaltdecke

Abkürzungen für Gehölzarten

- | | | |
|----|----------------------|-------------------------|
| Bi | Hänge-Birke | <i>Betula pendula</i> |
| Eb | Eberesche | <i>Sorbus aucuparia</i> |
| Ei | Stiel-Eiche | <i>Quercus robur</i> |
| Er | Schwarzerle | <i>Alnus glutinosa</i> |
| Ts | Späte Traubenkrische | <i>Prunus serotina</i> |

Anmerkung des Verfassers:
Die genaue Lage und Ausdehnung der dargestellten Biotypen ist nicht vor Ort eingemessen, so dass hieraus keinerlei Rechtsverbindlichkeit abgeleitet werden kann. Die dargestellten Strukturen geben vielmehr die ungefähre Lage und Ausdehnung der zum Zeitpunkt der Bestandskartierung angetroffenen Biotypen und Nutzungen wieder.

Gemeinde Westoverledingen

Landkreis Leer

Umweltbericht zum Bebauungsplan Nr. V 22 „Südlich der Marderstraße“ in dem Ortsteil Völlenerkönigsfehn

Planart: Bestand Biotypen

Maßstab 1 : 1.000	Projekt: 12-1616 Plan-Nr. 1	Datum	Unterschrift
		06/2012	von Lemm
		Gezeichnet: 09/2012	Kreitsmann
		Geprüft: 09/2012	Diekmann

Diekmann & Mosebach Regionalplanung, Stadt- und Landschaftsplanung
Entwicklungs- und Projektmanagement

Oldenburger Straße 86 26180 Rastede Tel. (04402) 91 16 30 Fax 91 16 40



28.09.2012

Quelle/Kartengrundlage: Automatisierte Liegenschaftskarte ALK (LGLN)
Vermessungsbüro D. Beening

