

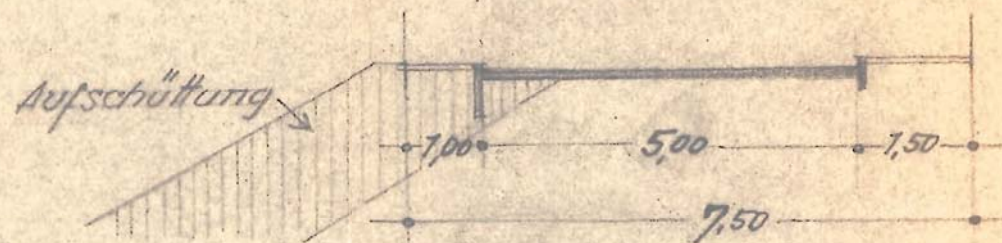
Bebauungsplan Nr. 3

Steenfelde

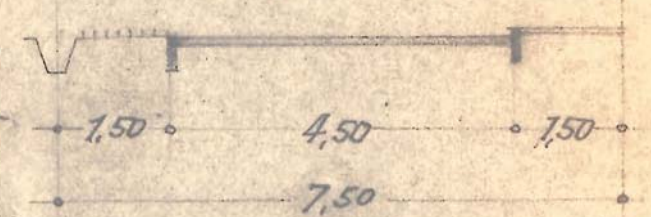
L.Krs. Leer

Straßen-Querschnitte:

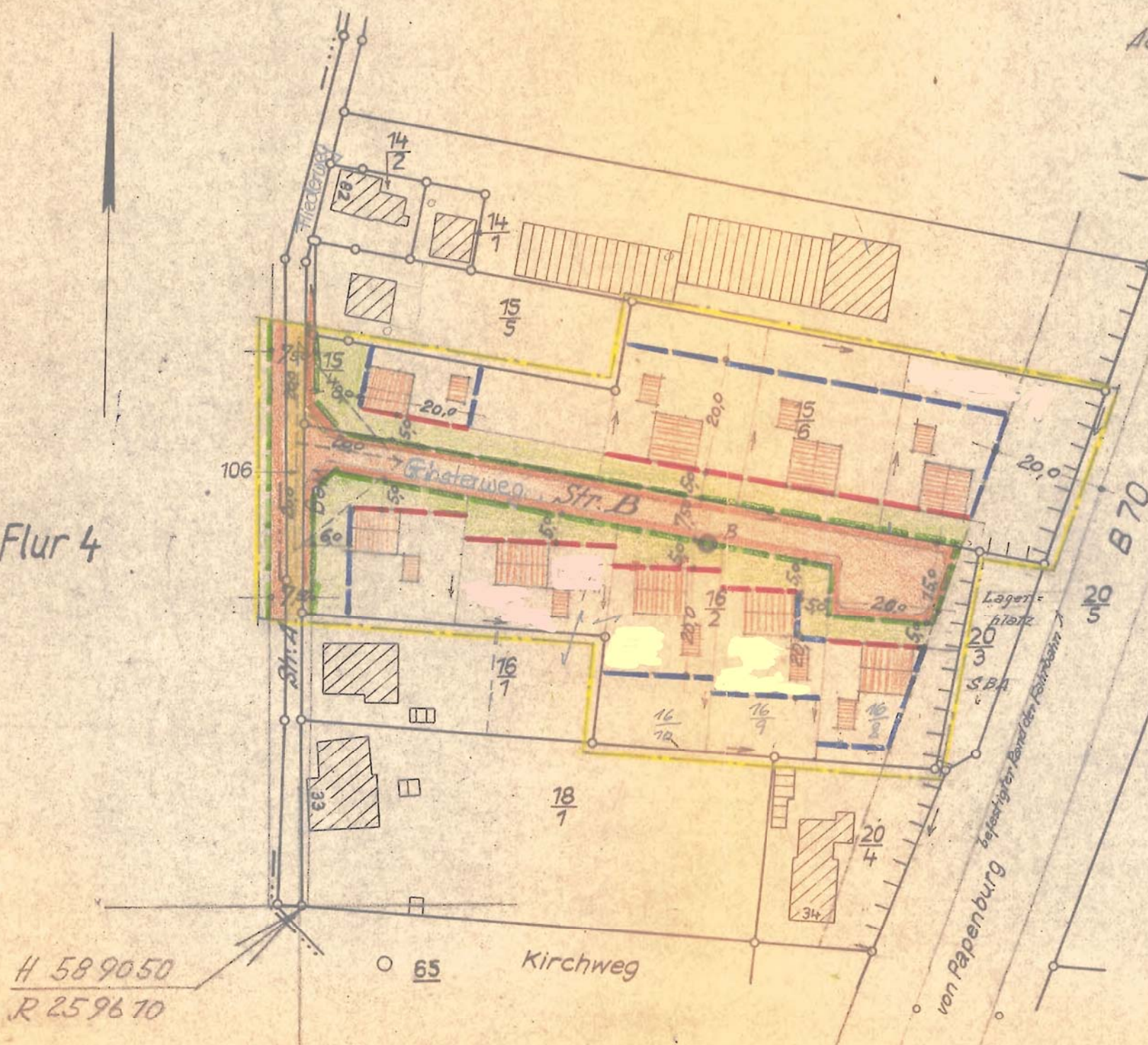
Planstraße A



Planstraße B



Flur 4



H 589050
R 259610

Die Richtigkeit der Planungsunterlage in vermessungstechnischer Hinsicht entspricht den Anforderungen des RdErl. des Nds. MfVFuK vom 12.9.1961 (Nds. M. Bl. S. 942)

Leer, den
Katasteramt

Ob. Reg. Verm. Rat

b) Auslegung erfolgte
in der Zeit vom 29. 4. bis 28. 5. 1964

Flachsmeer, den 25. Nov. 1964

Samtgem.-Dir.



Siegel

Bgmstr. Jaehke
Gesamtvorst.

a) Aufgestellt:

Emden, den 9. 11. 1964

H. Eschbach

Ortsplanungsamt
ING. H. ESCHBACH
ARCH. - EDA - BÜRO F. ORTSPLANUNG
297 EMDEN - AM DOKER 11

c) Als Sitzung beschlossen
durch Ratsbeschluss vom 5. 2. 1965

Flachsmeer, den 25. Feb. 1965



Siegel

Bgmstr. Specker
Gesamtvorst.

Zeichen- u. Farberklärung:

- Grenze des Plangebiets
- Straßenbegrenzungslinie
- Zwingende Baulinie
- Baugrenze
- Zugangs- u. Zufahrtsverbot
- Geplante Bebauung: $\left. \begin{array}{l} \text{WA} \\ \text{GRZ} = 0,2 \\ \text{GFZ} = 0,3 \end{array} \right\} 1 \text{ Vollgeschoss}$
- Vorhandene Bebauung
- Geplante öffentl. Verkehrsfläche
- Vorhandene " "
- Geplanter Entwässerungsgraben
- Vorhandener " "
- Bohrbrunnen, geplant
- Sichtwinkel, " "

Die Grundstücke sollen eine Mindestgröße von 600 m² haben (sh. Begründung).

d) Genehmigungsvermerk:

Genehmigt

gemäß § 11 des Bundesbaugesetzes
vom 23. Juni 1960 - (BGBl. S. 341) -
Aurich, den 29. 1. 1964

Der Regierungspräsident
-I/H-

Im Auftrage:



REGIERUNGSBAURAT

Planungsunterlage

Ausgefertigt Leer, den 2. März 1964
Katasteramt

KBI 23/64 Tit. 11. Ob. Reg. Verm. Rat

Gemarkung Steenfelde, Flur 12

M. 1:1000