


# Gemeinde Westoverledingen

## Einfacher Bebauungsplan Nr. S 16 "Überschlickungsgebiet Süderweiterung Steenfelde"

### Bestand Lurche (Amphibia) 2008



#### Planzeichenerklärung



#### Fundort-Nachweise von Lurchen im Untersuchungsraum

	RL Nds. 1994	RL D 1998	§ 7 BNatSchG/ BArtSchV 2009
● Erdkröte <i>Bufo bufo</i>	/	/	b
● Grasfrosch <i>Rana temporaria</i>	/	V	b

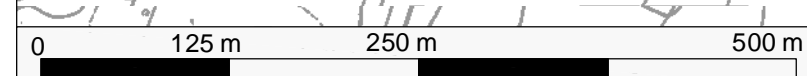
Die verschiedenen Symbole repräsentieren Fundort-Nachweise der betreffenden Art, s. Text.

**RL Nds.:** Rote Liste der gefährdeten Amphibien und Reptilien in Niedersachsen und Bremen  
Stand: 1994  
Gefährdungsgrade: / = nicht gefährdet

**RL D:** Rote Liste der Kriechtiere (Reptilia) und Rote Liste der Lurche (Amphibia) Deutschlands  
Stand: 1998  
Gefährdungsgrade: V = Art der Vorwarnliste, / = nicht gefährdet


**§ 7 BNatSchG:** § 7 Bundesnaturschutzgesetz  
Stand: 2009  
b = besonders geschützte Art gem. § 7 Abs. 2 Nr. 13 BNatSchG

Quelle: Erhebungen des Planungsbüros Diekmann & Mosebach am 31.03., 09.04., 24.04., 05.05., 21.05., 04.06., 10.06., 19.06., 21.06., 25.06., 29.06. und 05.07.2008.



## Gemeinde Westoverledingen

Landkreis Leer



## Einfacher Bebauungsplan Nr. S 16 "Überschlickungsgebiet Süderweiterung Steenfelde"

Planart: Bestand Lurche (Amphibia) 2008

Maßstab	Projekt: 10-1331	Datum		Unterschrift	
		Bearbeitet:	03/08-07/08	Krummen/Plaisier	
1 : 5.000	Plan-Nr. 6	Gezeichnet:	04/2011	Kreitsmann/Block	
		Geprüft:	04/2011	Diekmann	

**Diekmann & Mosebach** Regionalplanung Stadt- und Landschaftsplanung  
Entwicklungs- und Projektmanagement

Oldenburger Straße 86 26180 Rastede Tel. (04402) 91 16 30 Fax 91 16 40

