


Gemeinde Westoverledingen

Einfacher Bebauungsplan Nr. S 16 "Überschlickungsgebiet Süderweiterung Steenfelde"

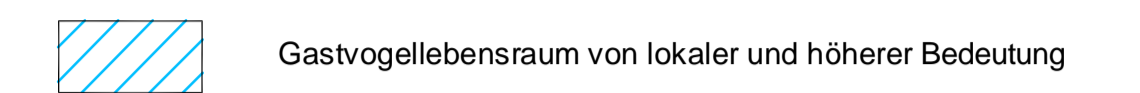
Bewertung der Fauna



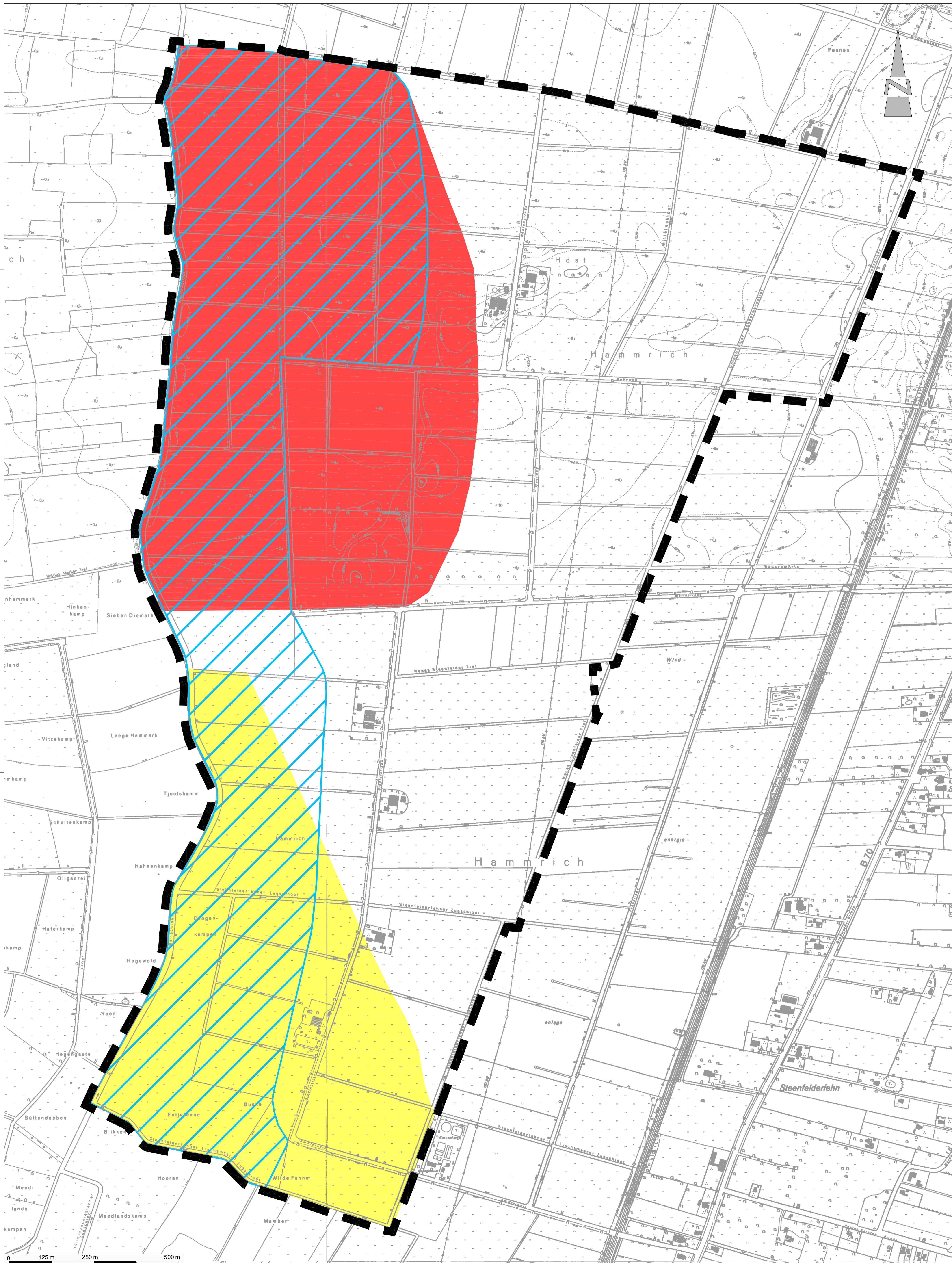
Planzeichenerklärung



Bewertung der Fauna



Datengrundlagen: Erhebungen des Planungsbüros Diekmann & Mosebach im Jahr 2008 / 2009 (zu den Erfassungsterminen s. die Angaben in den faunistischen Verbreitungskarten).



Gemeinde Westoverledingen

Landkreis Leer



Einfacher Bebauungsplan Nr. S 16
"Überschlickungsgebiet Süderweiterung Steenfelde"

Planart: Bewertung der Fauna

Maßstab	Projekt: 10-1331	Datum	Unterschrift
1 : 5.000	Plan-Nr. 7	Bearbeitet: 09/2009	Krummen/Plaisier
		Gezeichnet: 04/2011	Kreitsmann/Block
		Geprüft: 04/2011	Diekmann

Diekmann & Mosebach Regionalplanung Stadt- und Landschaftsplanung
Entwicklungs- und Projektmanagement

Oldenburger Straße 86 26180 Rastede Tel. (04402) 91 16 30 Fax 91 16 40

