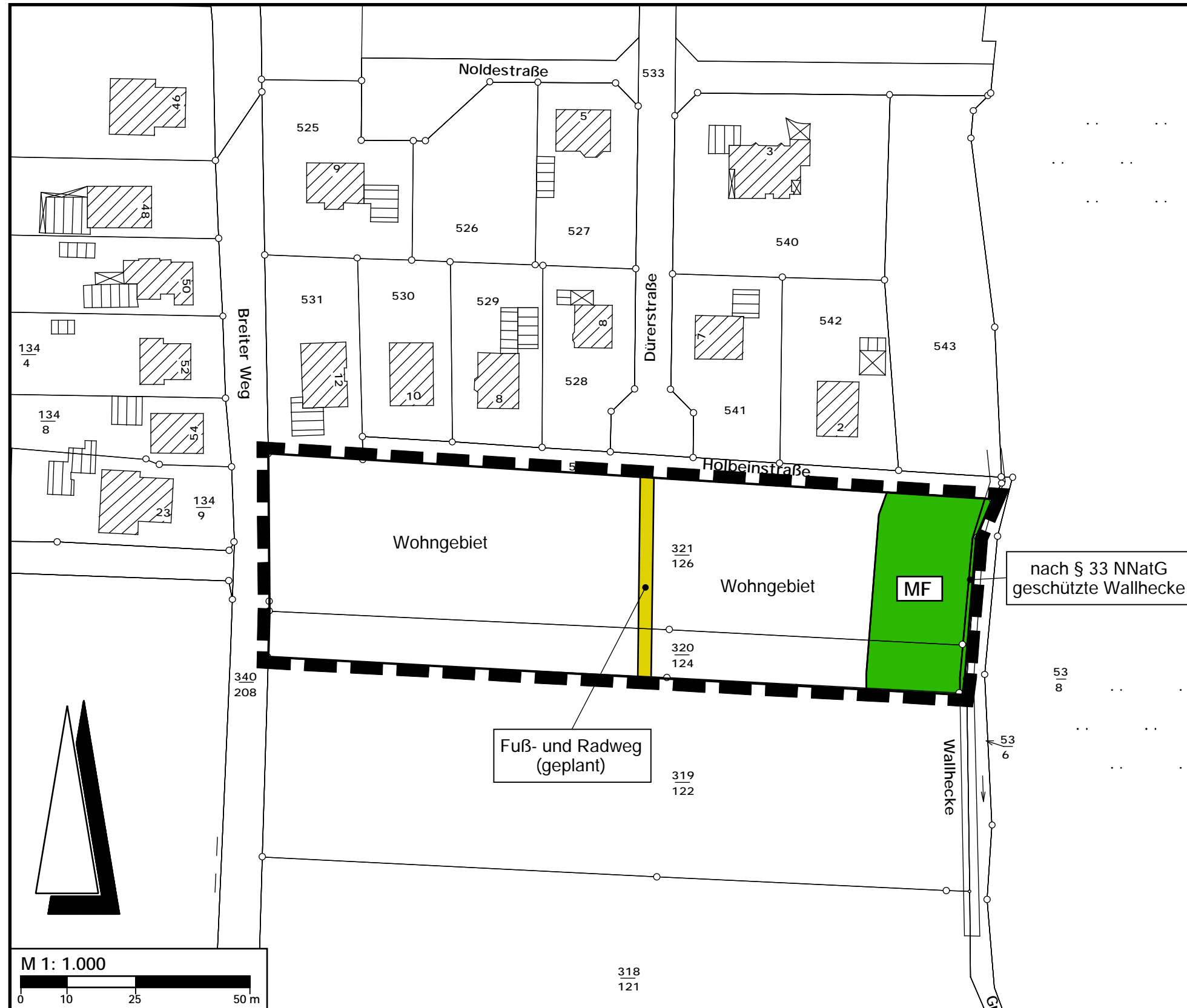






# Gemeinde Westoverledingen

## Grünordnungsplan zum Bebauungsplan Nr. I 12 "Holbeinstraße" Planung



### Planzeichenerklärung

-  Geltungsbereich des Grünordnungsplanes
-  nach § 33 NNatG geschützte Wallhecke
-  Fuß- und Radweg (geplant)
-  Maßnahmenfläche (MF)  
Flächen zum Schutz, zur Pflege und zur Entwicklung von Natur und Landschaft, Entwicklung einer artenreichen, gehölzfreien Extensivwiese (gem. § 9 (1) Nr. 20 BauGB)

### Fläche für Kompensationsmaßnahmen



Gemarkung Ihren, Flur 7, Flurstücke 26/2 und 30/6  
Gesamtgröße ca. 2,34 ha  
(anteilig werden ca. 0,05 ha für Ersatzmaßnahmen benötigt)

## Gemeinde Westoverledingen Landkreis Leer

### Grünordnungsplan zum Bebauungsplan Nr. I 12 "Holbeinstraße"

	Datum	Name/Unterschrift	Karte 2: Planung
Bearbeitet:	Jan. 2005	Buhmann	
Gezeichnet:	Jan. 2005	Haßmann	
Geprüft:	Jan. 2005	Diekmann	

Diekmann & Mosebach Regionalplanung Stadt- u. Landschaftsplanung  
Entwicklungs- und Projektmanagement  
Oldenburger Straße 122 26180 Rastede Tel. (04402) 9116-30 Fax 9116-40

