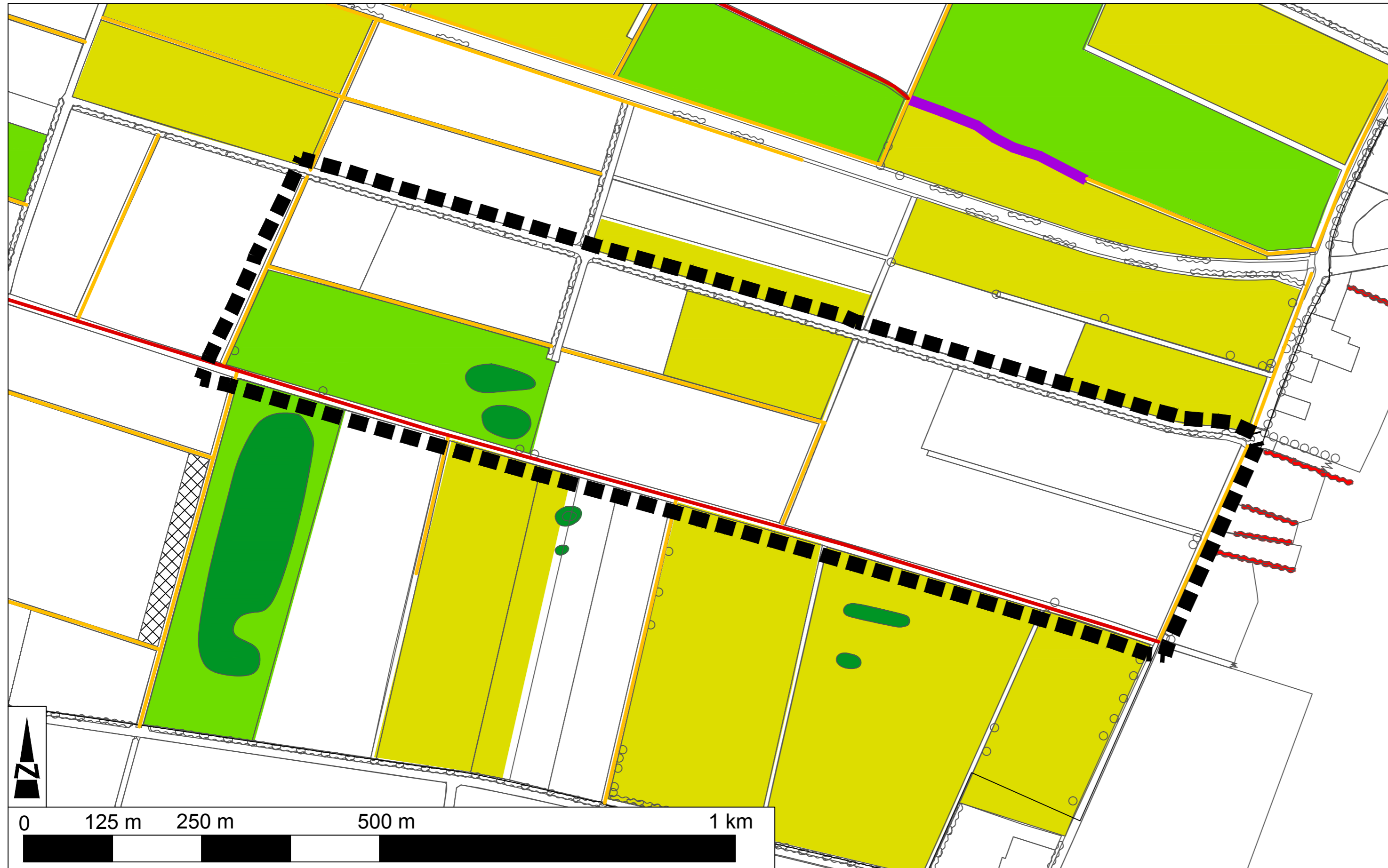


# Gemeinde Westoverledingen

Einfacher Bebauungsplan Nr. G 9 "Überschlickungsgebiet I, Großwolde"


BEWERTUNG BIOTOPTYPEN

M 1 : 5.000








## Planzeichenerklärung





- ○ ○ Einzelbaum, Baumreihe
- Einzelstrauch
- ⋯ Hecke, Gehölzreihe, nach § 33 NNatG geschützte *Wallhecke*

 Geltungsbereich des einfachen Bebauungsplanes Nr. G9

### Bewertung der Biotoptypen

-  Bereiche mit **sehr hoher Bedeutung**  
= nach § 28a a/b NNatG besonders geschützte Biotope
-  Bereiche mit **hoher Bedeutung**  
= mäßig artenreiches mesophiles Grünland /Feuchtgrünland
-  Bereiche mit **mittlerer Bedeutung**  
= artenarmes Extensivgrünland / Grünland mit geringem Anteil von Kennarten mesophilen Grünlandes
-  Bereiche mit **geringer Bedeutung**  
= artenarmes Intensivgrünland, Grasacker, Acker
-  Gehölzbestände aus überwiegend einheimischen Arten

### Bewertung der Fließgewässer/Gräben

-  Fließgewässer/Gräben mit **sehr hoher Bedeutung**  
= naturnahe Gewässerstruktur, Ufer strukturreich sowie arten- und individuenreiche Vegetation
-  Fließgewässer/Gräben mit **hoher Bedeutung**  
= bedingt naturnahe Gewässerstruktur, Ufer mehr oder weniger strukturreich und Böschungs-, Ufer- und Wasservegetation artenreich oder mit Vorkommen von gefährdeten/besonders geschützten Arten
-  Fließgewässer/Gräben mit **mittlerer Bedeutung**  
= naturferne Gewässerstruktur, Ufer mehr oder weniger strukturarm, aber Böschungs-, Ufer- und Wasservegetation mit Vorkommen von gefährdeten/besonders geschützten Arten
-  Fließgewässer/Gräben mit **geringer Bedeutung**  
= naturferne Gewässerstruktur, Ufer mehr oder weniger strukturarm, geringes / kein Vorkommen von gefährdeten/besonders geschützten Arten

Datengrundlage: Erhebungen des Planverfassers im Jahr 2004 zur Machbarkeitsstudie zum Aufwerten landwirtschaftlicher Flächen mit Emsschlick  
punktueller Erhebungen im Rahmen der Voruntersuchungen des Monitorings im Jahr 2005

**GEMEINDE WESTOVERLEDINGEN**



Einfacher Bebauungsplan Nr. G 9 "Überschlickungsgebiet I, Großwolde"

**Planart:** BEWERTUNG BIOTOPTYPEN

	Datum	Name
Bearbeitet:	08/2004, 07/2005	Fittje
Gezeichnet:	03/2006	Buhmann
Geprüft:	03/2006	Diekmann

**Maßstab**

1:5.000

**Projekt: 06-680**

Plan-Nr. 3

**Diekmann &  
Mosebach**

Regionalplanung  
Stadt- und Landschaftsplanung  
Entwicklungs- und Projektmanagement

Oldenburger Straße 211 Tel. 04402-91 16 30  
26180 Rastede Fax 04402-91 16 40

