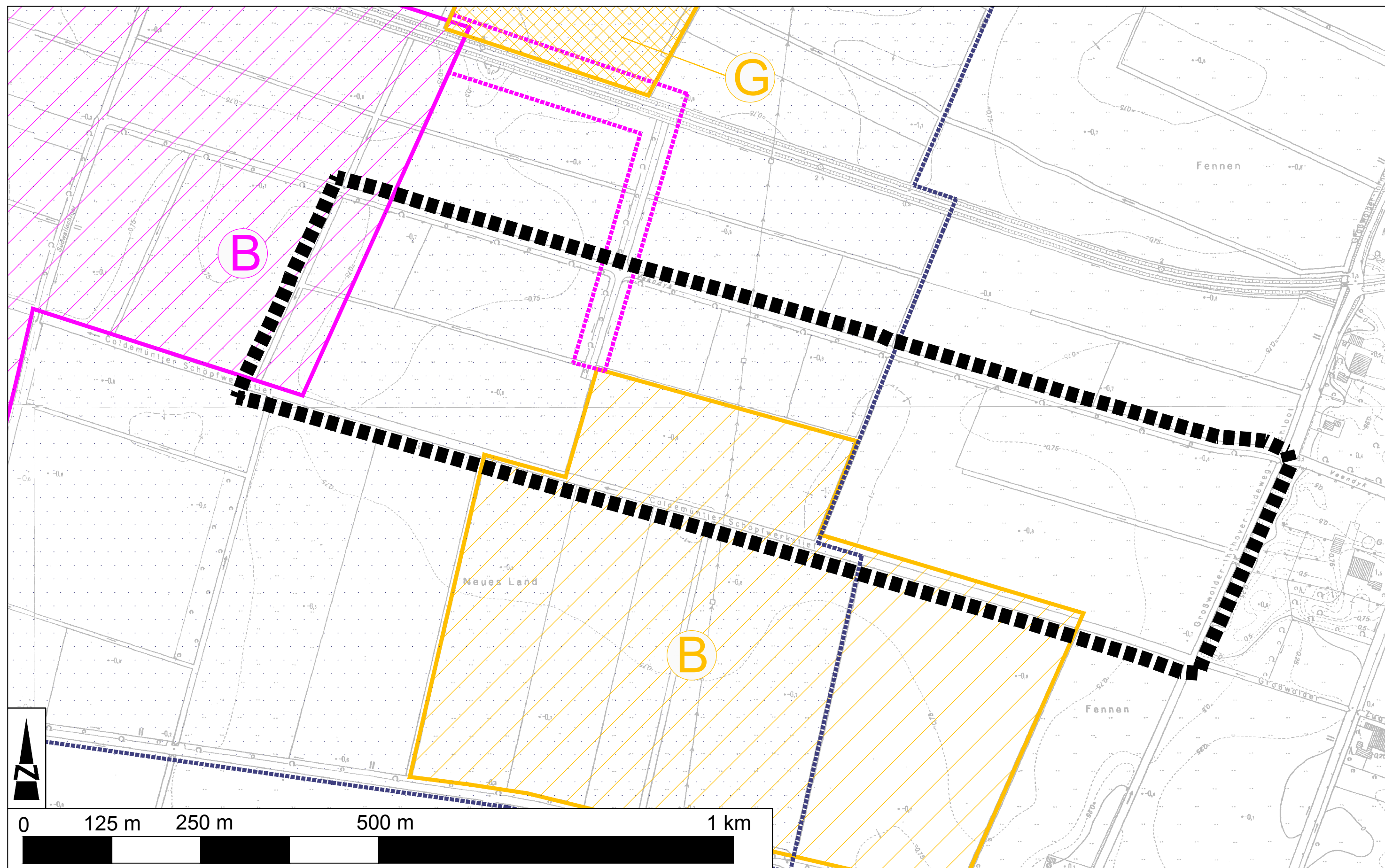


# Gemeinde Westoverledingen

Einfacher Bebauungsplan Nr. G 9 "Überschlickungsgebiet I, Großwolde"

BEWERTUNG FAUNA

M 1 : 5.000



## Planzeichenerklärung



Geltungsbereich des einfachen Bebauungsplanes Nr. G9

### Bewertung der Fauna

#### Bedeutung der Signaturen / Farben



Brutvogellebensraum von lokaler Bedeutung



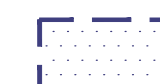
Brutvogellebensraum von regionaler Bedeutung



erweiterter Korridor - Lebensraum für regionstypische nicht gefährdete Brutvögel




Gastvogellebensraum von lokaler Bedeutung



Wanderkorridor für Zugvögel (s. Text)

Datengrundlage: Erhebungen des Planverfassers in den Jahren 2004 und 2005 (zu den Terminen s. Angaben in den faunistischen Verbreitungskarten) im Rahmen der Machbarkeitsstudie zum Aufwerten landwirtschaftlicher Flächen mit Emsschlick, Stand Mai 2005 sowie Erhebungen im Jahr 2005 im Rahmen des Monitorings.

## GEMEINDE WESTOVERLEDINGEN



Einfacher Bebauungsplan Nr. G 9 "Überschlickungsgebiet I, Großwolde"

Planart:

BEWERTUNG FAUNA

	Datum	Name
Bearbeitet:	02/2005	Plaisier
Gezeichnet:	03/2006	Buhmann
Geprüft:	03/2006	Diekmann

Maßstab

Projekt: **06-680**

1:5.000

Plan-Nr. 10

Diekmann &  
Mosebach

Regionalplanung  
Stadt- und Landschaftsplanung  
Entwicklungs- und Projektmanagement

Oldenburger Straße 211 Tel. 04402-91 16 30  
26180 Rastede Fax 04402-91 16 40

