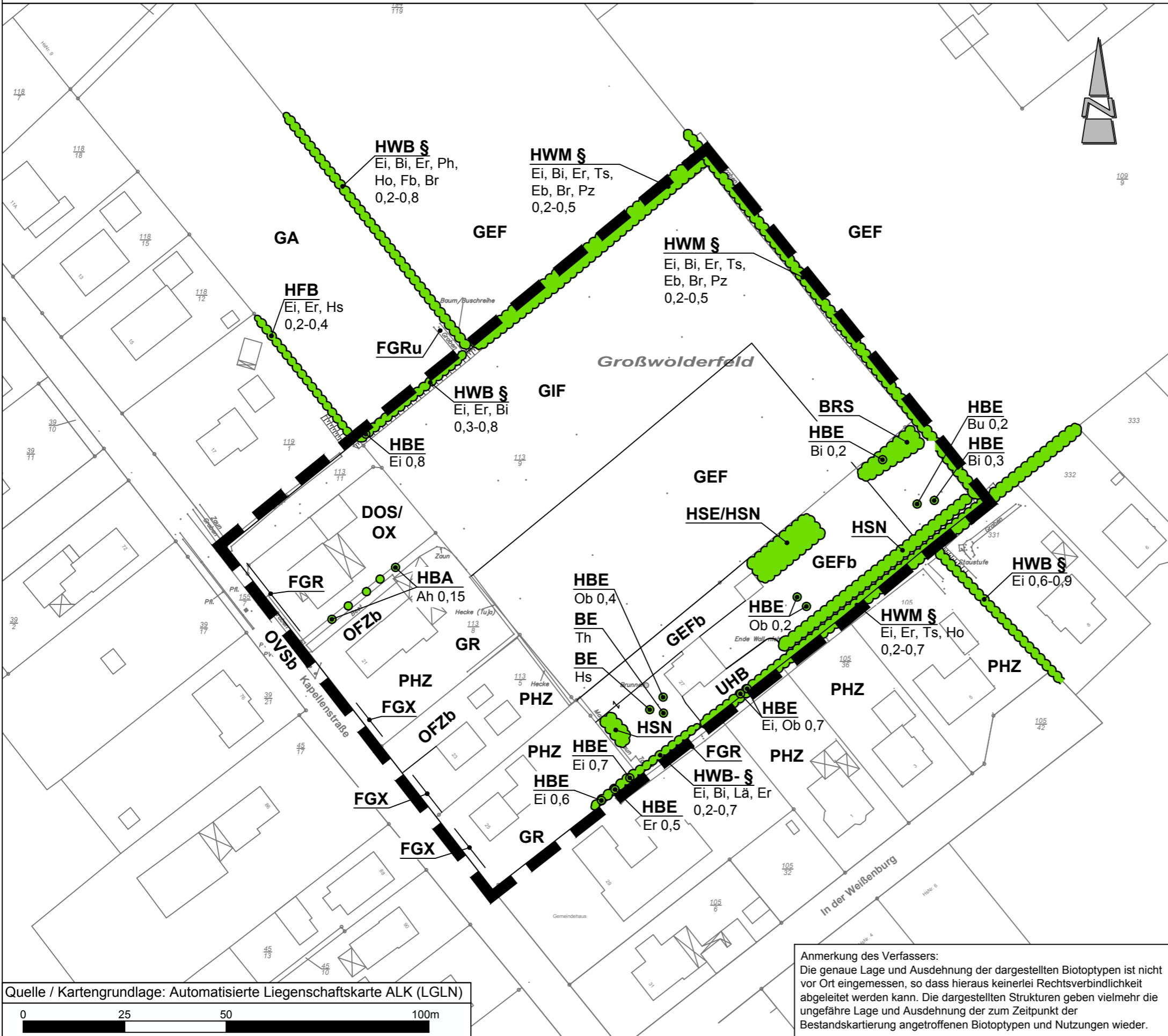





# Gemeinde Westoverledingen

## Umweltbericht zum Bebauungsplan Nr. G 16

### Bestand Biotypen



### Planzeichenerklärung

-  Geltungsbereich des Bebauungsplanes
-  Einzelbaum, Baumgruppe
-  Gehölze
- § nach § 22 Abs. 3 NAGBNatSchG geschützte Wallhecke

### Biotypen (Stand 08/2014)

Biotypenkürzel nach „Kartierschlüssel für Biotypen in Niedersachsen“ (DRACHENFELS 2011)

- BE Einzelstrauch
- BRS Sonstiges naturnahes Sukzessionsgebüsch
- HBA Baumreihe, Allee
- HBE Einzelbaum/Baumbestand
- HFB Baum-Feldhecke
- HWB Baum-Wallhecke (§)
- HWM Baum-Strauch-Wallhecke (§)
- = degradiertes Wall

#### Gewässer

- FGR Nährstoffreicher Graben
- Zusatz u = unbeständige Wasserführung
- FGX Befestigter Graben

#### Grünland

- GA Grünland-Einsaat
- GEF Artenarmes Extensivgrünland feuchter Standorte
- Zusatz b = Brache
- GIF Intensivgrünland feuchter Standorte

#### Ruderalflächen

- UHB Brennesselfur

#### Grünanlagen der Siedlungsbereiche, Gebäude, Verkehrsflächen

- BZH Zierhecke
- DOS Offene Sandfläche
- GR Scherrasen
- HSE Siedlungsgehölz aus überwiegend einheimischen Baumarten
- HSN Siedlungsgehölz aus überwiegend nicht einheimischen Baumarten
- OFZ Sonstige befestigte Fläche
- OVS Straße
- Zusatz b = Betonsteinpflaster
- PHZ Neuzeitlicher Ziergarten
- OX Baustelle

#### Abkürzungen für Gehölzarten

- |    |                         |   |
|----|-------------------------|---|
| Ah | Berg-Ahorn, Spitz-Ahorn | <i>Acer pseudoplatanus</i> ,<br><i>A. platanoides</i> |
| Bi | Moorbirke, Hänge-Birke  | <i>Betula pendula</i> , <i>B. pubescens</i>           |
| Br | Brombeere               | <i>Rubus fruticosus</i> agg.                          |
| Bu | Rot-Buche               | <i>Fagus sylvatica</i>                                |
| Eb | Eberesche               | <i>Sorbus aucuparia</i>                               |
| Ei | Stiel-Eiche             | <i>Quercus robur</i>                                  |
| Er | Schwarzerle             | <i>Alnus glutinosa</i>                                |
| Fb | Faulbaum                | <i>Frangula alnus</i>                                 |
| Hs | Haselnuss               | <i>Corylus avellana</i>                               |
| Ho | Schwarzer Holunder      | <i>Sambucus nigra</i>                                 |
| Lä | Lärche                  | <i>Larix decidua</i>                                  |
| Ob | Obstbaum                |   |
| Ph | Hybridpappel            | <i>Populus spec.</i>                                  |
| Pz | Zitterpappel            | <i>Populus tremula</i>                                |
| Th | Lebensbaum              | <i>Thuja spec.</i>                                    |
| Ts | Späte Traubenkirsche    | <i>Prunus serotina</i>                                |

## Gemeinde Westoverledingen

Landkreis Leer

Umweltbericht zum Bebauungsplan  
Nr. G 16

Planart: Bestand Biotypen

Maßstab 1 : 1.000	Projekt: 14-1939 Plan-Nr. 1	Bearbeitet:	08/2014	Unterschrift:	von Lerm
		Gezeichnet:	12/2014	Wiese	
		Geprüft:	12/2014	Diekmann	

**Diekmann & Mosebach** Regionalplanung, Stadt- und Landschaftsplanung  
Entwicklungs- und Projektmanagement  
Oldenburger Straße 86 26180 Rastede Tel. (04402) 91 16 30 Fax 91 16 40



Anmerkung des Verfassers:  
Die genaue Lage und Ausdehnung der dargestellten Biotypen ist nicht vor Ort eingemessen, so dass hieraus keinerlei Rechtsverbindlichkeit abgeleitet werden kann. Die dargestellten Strukturen geben vielmehr die ungefähre Lage und Ausdehnung der zum Zeitpunkt der Bestandskartierung angetroffenen Biotypen und Nutzungen wieder.