

Gemeinde Westoverledingen

Einfacher Bebauungsplan Nr. G14 "Überschlickungsgebiet VI, Großwolde"

Bewertung der Biotoptypen im Untersuchungsgebiet



Planzeichenerklärung





Geltungsbereich des einfachen
Bebauungsplanes Nr. G 14

Bewertung der Biotoptypen

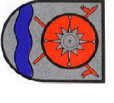
-  Bereiche mit **mittlerer Bedeutung**
= artenarmes Extensivgrünland / Grünland
mit geringem Anteil von Kennarten
mesophilen Grünlandes
-  Bereiche mit **geringer Bedeutung**
= artenarmes Intensivgrünland,
Grasäcker, sonstige Weideflächen

Bewertung der Fließgewässer/Gräben

-  Fließgewässer/Gräben mit **hoher Bedeutung**
= bedingt naturnahe Gewässerstruktur,
Ufer mehr oder weniger strukturreich und
Böschung-, Ufer- und Wasservegetation
artenreich oder mit Vorkommen
von gefährdeten/besonders geschützten Arten
-  Fließgewässer/Gräben mit **mittlerer Bedeutung**
= naturferne Gewässerstruktur,
Ufer mehr oder weniger strukturararm, aber
Böschungs-, Ufer- und Wasservegetation
mit Vorkommen von gefährdeten/besonders
geschützten Arten

Quelle:
Die Bewertung basiert auf den Bestandserfassungen
des Büros LACON Landschaftsconsult GbR im Frühjahr / Sommer 2009.

Gemeinde Westoverledingen



Einfacher Bebauungsplan Nr. G14 "Überschlickungsgebiet VI, Großwolde"

Planart: Bewertung der Biotoptypen im Untersuchungsgebiet

Maßstab	Projekt	Datum	Unterschrift
1 : 5.000	11-1429	06/2011	Flüge
	1	06/2011	Wiess / Kreismann
Geprüft: 06/2011		Diekmann	

Diekmann & Mosebach
Regionalplanung, Stadt- und Landschaftsplanung
Entwicklungs- und Projektmanagement

Odenburger Straße 86 26180 Rastede Tel. (04402) 911630 Fax 911640



09.01.2012