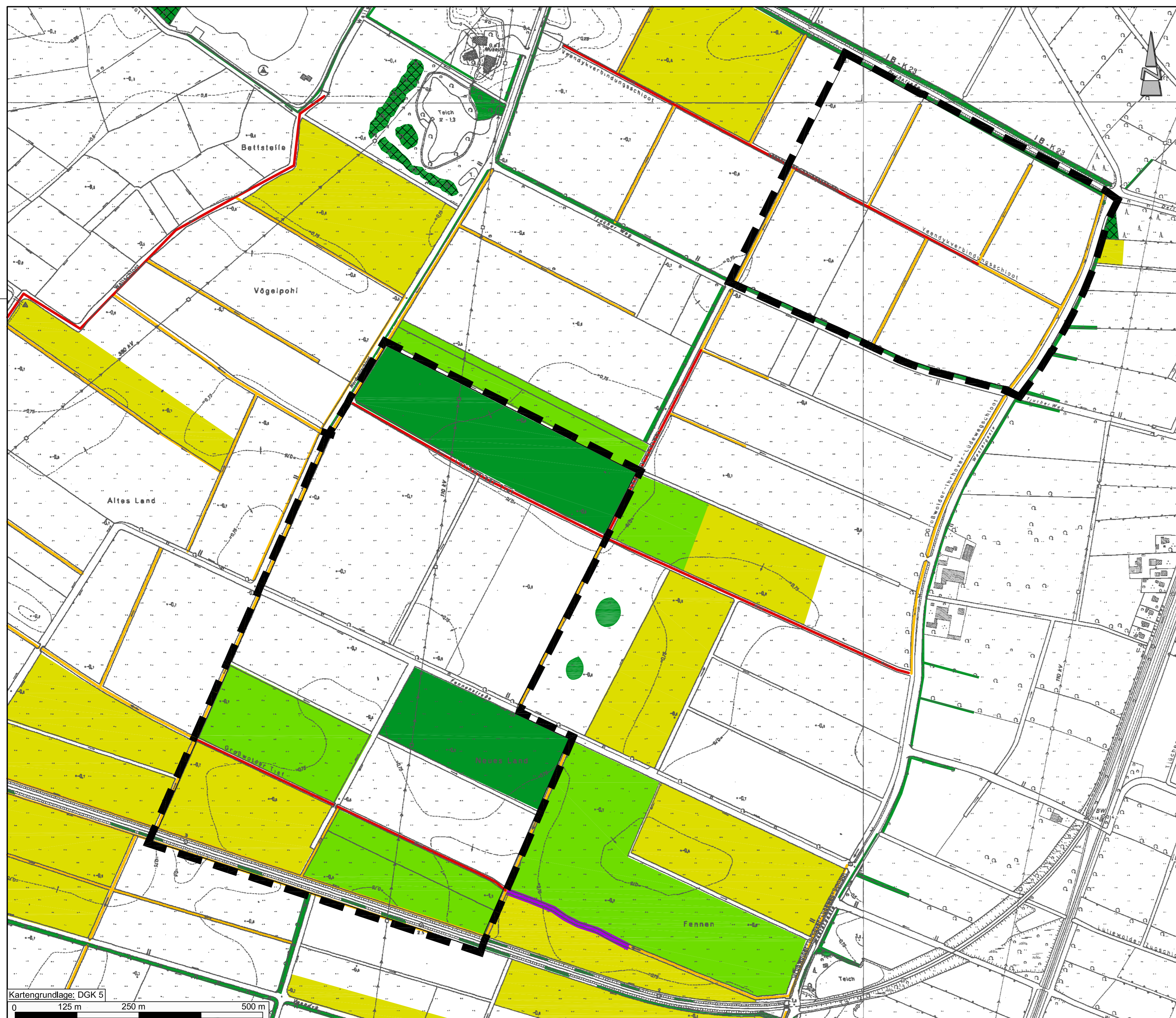


Gemeinde Westoverledingen

Einfacher Bebauungsplan Nr. G12 "Überschlickungsgebiet IV Großwolde - Ihrhove"

Bewertung der Biotoptypen im Untersuchungsgebiet

M. 1: 5.000








Planzeichenerklärung




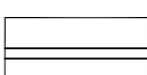


Geltungsbereich des einfachen Bebauungsplanes Nr. G 12

Bewertung der Biotoptypen

-  Bereiche mit **sehr hoher Bedeutung**
= nach § 28a a/b NNatG besonders geschützte Biotope
-  Bereiche mit **hoher Bedeutung**
= mäßig artenreiches mesophiles Grünland / Feuchtgrünland
-  Bereiche mit **mittlerer Bedeutung**
= artenarmes Extensivgrünland / Grünland mit geringem Anteil von Kennarten mesophilen Grünlandes
-  Bereiche mit **geringer Bedeutung**
= artenarmes Intensivgrünland, Grasäcker, sonstige Weideflächen
-  Gehölzbestände aus überwiegend einheimischen Arten

Bewertung der Fließgewässer/Gräben

-  Fließgewässer/Gräben mit **sehr hoher Bedeutung**
= naturnahe Gewässerstruktur, Ufer strukturreich sowie arten- und individuenreiche Vegetation
-  Fließgewässer/Gräben mit **hoher Bedeutung**
= bedingt naturnahe Gewässerstruktur, Ufer mehr oder weniger strukturreich und Böschungs-, Ufer- und Wasservegetation artenreich oder mit Vorkommen von gefährdeten/besonders geschützten Arten
-  Fließgewässer/Gräben mit **mittlerer Bedeutung**
= naturferne Gewässerstruktur, Ufer mehr oder weniger strukturreich, aber Böschungs-, Ufer- und Wasservegetation mit Vorkommen von gefährdeten/besonders geschützten Arten
-  Fließgewässer/Gräben mit **geringer Bedeutung**
= naturferne Gewässerstruktur, Ufer strukturreich und ohne Vorkommen von gefährdeten/besonders geschützten Arten

Quelle:
Eigene Erhebungen vom Planungsbüro Diekmann & Mosebach im Jahr 2004

**GEMEINDE
WESTOVERLEDINGEN**



**Einfacher Bebauungsplan Nr. G12
"Überschlickungsgebiet IV Großwolde - Ihrhove"**

Planart: **Bewertung der Biotoptypen im Untersuchungsgebiet**

Maßstab 1 : 5.000	Projekt: 09-1059 Plan-Nr. 3	Datum	Unterschrift
		Bearbeitet: 02/2005	Fittje
		Gezeichnet: 09/2009	Kreitsmann
		Geprüft: 09/2009	Diekmann

Diekmann & Mosebach Regionalplanung, Stadt- und Landschaftsplanung
Entwicklungs- und Projektmanagement

Oldenburger Straße 211 26180 Rastede Tel. (04402) 91 16 30 Fax 91 16 40

