


Berichtigung des Flächennutzungsplanes



Planzeichenerklärung



Flächen für den Gemeinbedarf



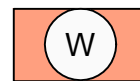
Schule



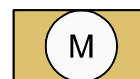
sozialen Zwecken dienende Gebäude
und Einrichtungen



kulturellen Zwecken dienende Gebäude
und Einrichtungen



Wohnbauflächen (W)



gemischte Bauflächen (M)



Berichtigungsbereich

Berichtigung des Flächennutzungsplanes der Gemeinde Westoverledingen (§ 13a Abs. 2 Nr. 2 BauGB)

Die Gemeinde Westoverledingen hat im beschleunigten Verfahren gemäß § 13a BauGB die 1. Änderung des Bebauungsplanes Nr. IH 1 "Am Rennschloot" aufgestellt. Der Satzungsbeschluss durch den Rat der Gemeinde Westoverledingen wurde am gefasst.

Gemäß § 13a Abs. 2 Nr. 2 BauGB wird der Flächennutzungsplan der Gemeinde Westoverledingen im Wege der Berichtigung angepasst.

Westoverledingen, den

.....

Der Bürgermeister