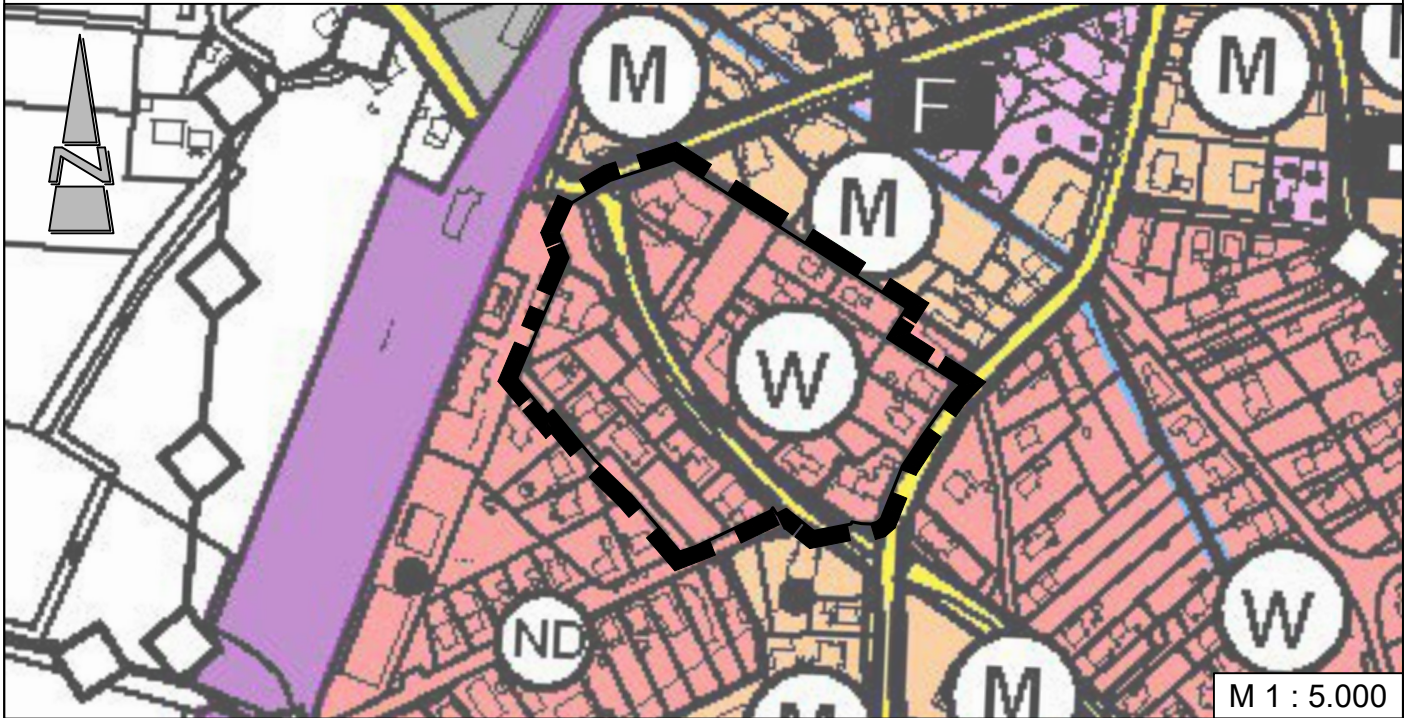
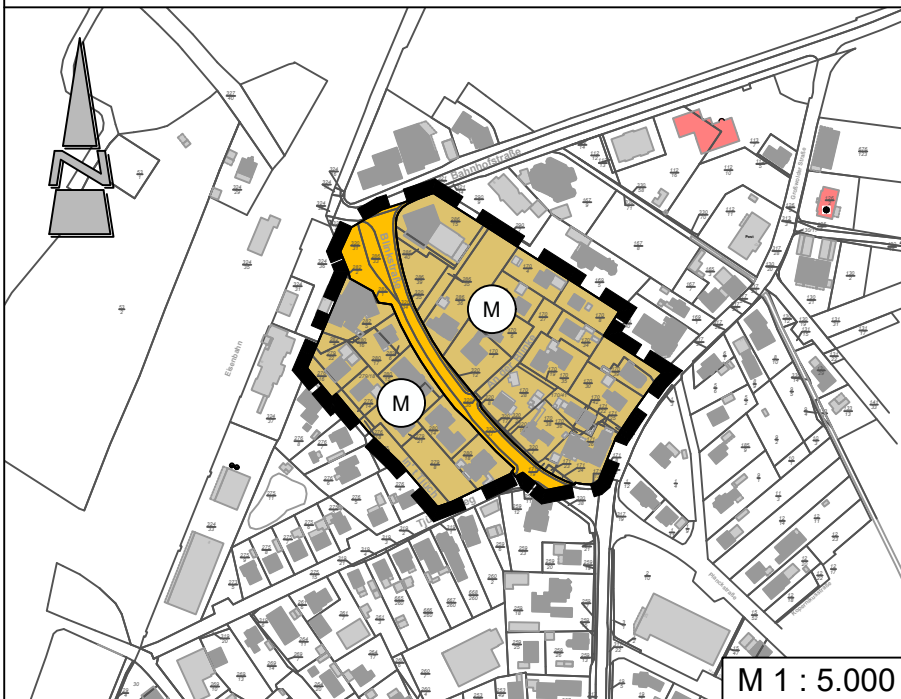





# Ausschnitt wirksamer Flächennutzungsplan



## Berichtigung des Flächennutzungsplanes



### Planzeichenerklärung

-  Gemischte Bauflächen (M)
-  Straßenverkehrsflächen
-  Geltungsbereich der FNP Berichtigung

### Anpassung des Flächennutzungsplanes der Gemeinde Westoverledingen (§13a Abs. 2 Nr. 2 BauGB)

Die Gemeinde Westoverledingen hat im beschleunigten Verfahren gemäß § 13a BauGB die 3. Änderung des Bebauungsplanes Nr. Ih3 "Blinkstraße / Tjücher Weg" für die Innenentwicklung aufgestellt. Der Satzungsbeschluss durch den Rat der Gemeinde Westoverledingen wurde am 22.06.2023 gefasst.

Gemäß § 13a Abs. 2 Nr. 2 wird der Flächennutzungsplan der Gemeinde Westoverledingen im Wege der Berichtigung angepasst.

Westoverledingen, den .....

.....  
Bürgermeister